

# KARTA INFORMACYJNA PUNKTU GEODEZYJNEJ OSNOWY POZIOMEJ

Klasa punktu

3

Numer punktu

M34062Ba1-SP10920

Miejsce położenia punktu

Zabrze, Centrum Południe ul.Pawliczka

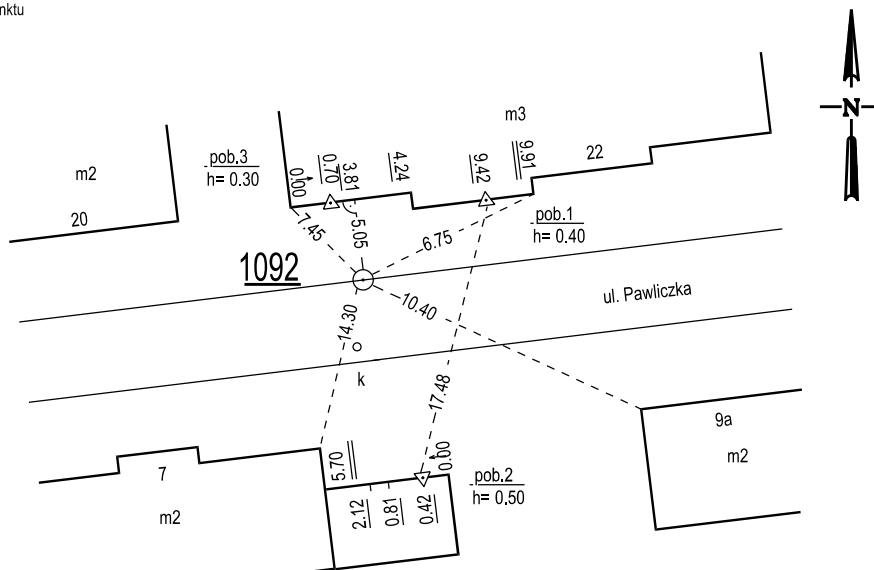
Godło mapy zasadniczej

6.130.28.01.4

Pierwotny numer punktu

613028 1 1040 0

Opis topograficzny punktu

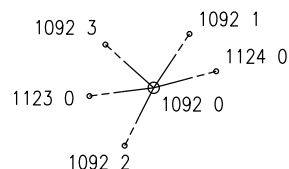


## WSPÓŁRZĘDNE PUNKTU

OPERAT	DATA	X	Y	H	m <sub>p</sub>
PL-1965/V		PL-KRON86-NH			
613-222/2009	20.10.2010	874345.67	225755.76		0.01
PL-2000/6		PL-KRON86-NH			
613-222/2009	20.10.2010	5574169.96	6556905.54		0.01
WG.6640.1.816.2014	28.11.2014	5574169.96	6556905.54	259.22	0.01
WG.6640.1.258.2016	06.2016	5574169.96	6556905.59	259.22	0.01
PL-2000/6		PL-EVRF2007-NH			
WG.6640.1.408.2019	06.2019	5574169.96	6556905.59	259.39	0.01

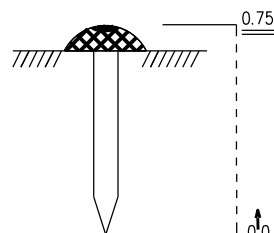
Połączenie z innymi punktami

Opis do rysunku		
Numer	Kierunek	Dług
1124 0	0.0000	102.64
1092 2	146.0260	11.09
1123 0	208.2806	117.62
1092 3	262.9279	6.94
1092 1	353.7003	6.41



Rodzaj stabilizacji Typ 1

Trzpień metalowy, zaostrzony w dolnym końcu.



Przydatność punktu do pomiarów :

GPS T Fotogram. T

## INWENTARYZACJA PUNKTU

OPERAT	DATA	WYNIKI INWENTARYZACJI
WG.6640.1.816.2014	11.2014	Punkt w stanie dobrym
WG.6640.1.871.2023	10.2023	Punkt w stanie dobrym
Data aktualizacji:	10.2023	Sporządził: Marcin Zwierzyński Wykonawca: UNIMAP s.c.